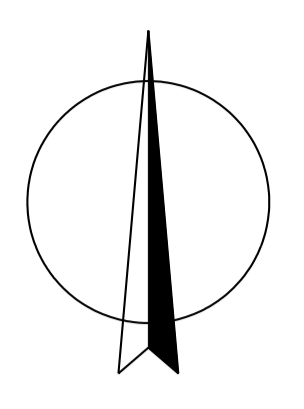


ÚZEMNÍ PLÁN KUBLOV

právní stav po vydání Změny č. 1 ÚP



ZÁZNAM O ÚČINNOSTI ÚZEMNÍHO PLÁNU KUBLOV ÚP KUBLOV - právní stav po vydání Změny č. 1	
Vydalo:	Zastupitelstvo obce Kublov
Usnesení:	ÚP - ze dne 20.5.2010, Změna č. 1 ÚP - ze dne 26.9.2012
Datum vydání:	ÚP 20.5.2010, Změna č. 1 ÚP 27.9.2012
Datum nabytí účinnosti:	ÚP 5.6.2010, Změna č. 1 ÚP 12.10.2012
Pořizovatel:	Ing. arch. Dana Vilhelmová Vedoucí odboru územního plánování a regionálního rozvoje Městského úřadu Beroun Razítko a podpis:

LEGENDA :

Hranice			
	hranice řešeného území		
	katastrální hranice		
	hranice zastavěného území ke dni 1.3.2012		
Plochy s rozdílným způsobem využití			
I.	II.	III.	IV.
bydlení venkovské (BV)	bydlení kolektivní (BK)	občanské vybavení (OV)	občanské vybavení - sport (OS)
občanské vybavení - hřbitov (OH)	veřejná prostranství (VP)	veřejná prostranství - zeleň (VZ)	dopravní infrastruktura - pozemní komunikace (DK)
veřejná prostranství (VP)	veřejná prostranství - zeleň (VZ)	dopravní infrastruktura - pozemní komunikace (DK)	technická infrastruktura (TI)
zemědělské plochy - trvalé travní porosty (ZT)	zemědělské plochy - orná půda (ZO)	zemědělské plochy - zahrady a sady (ZZ)	lesní plochy (LE)
zemědělské plochy - orná půda (ZO)	zemědělské plochy - zahrady a sady (ZZ)	lesní plochy (LE)	přírodní plochy (PP)
zemědělské plochy - zahrady a sady (ZZ)	lesní plochy (LE)	přírodní plochy (PP)	smíšené nezastavěné plochy (SN)

Plochy dle významu: I. Stabilizované plochy
II. Zastavitelné plochy
III. Plochy přestavby
IV. Plochy v krajíně s navrženou změnou využití

Limity využití území

Nemovité kulturní památky	
stav	návrh
	areály a objekty nemovitých kulturních památek
Ochrana přírodních hodnot	
stav	návrh
	přírodní památka "Zdícká skalka u Kublova"
	Natura 2000 - ptačí oblast Křivoklátsko
	ochranné pásmo lesa
	významná zeleň liniová - navržená k ochraně
	interakční prvky (IP)

Celé správní území spadá do CHKO Křivoklátsko.

Územní systém ekologické stability

stav	návrh
	lokální biocentrum (LBC)
	lokální biokoridor (LBK)

Ochranná pásma - dopravní a technická infrastruktura

stav	návrh
	ochranné pásmo silnice
	ochranné pásmo vedení VN a trafostanic
	radioreléové spoje

Ochrana vod a vodních zdrojů

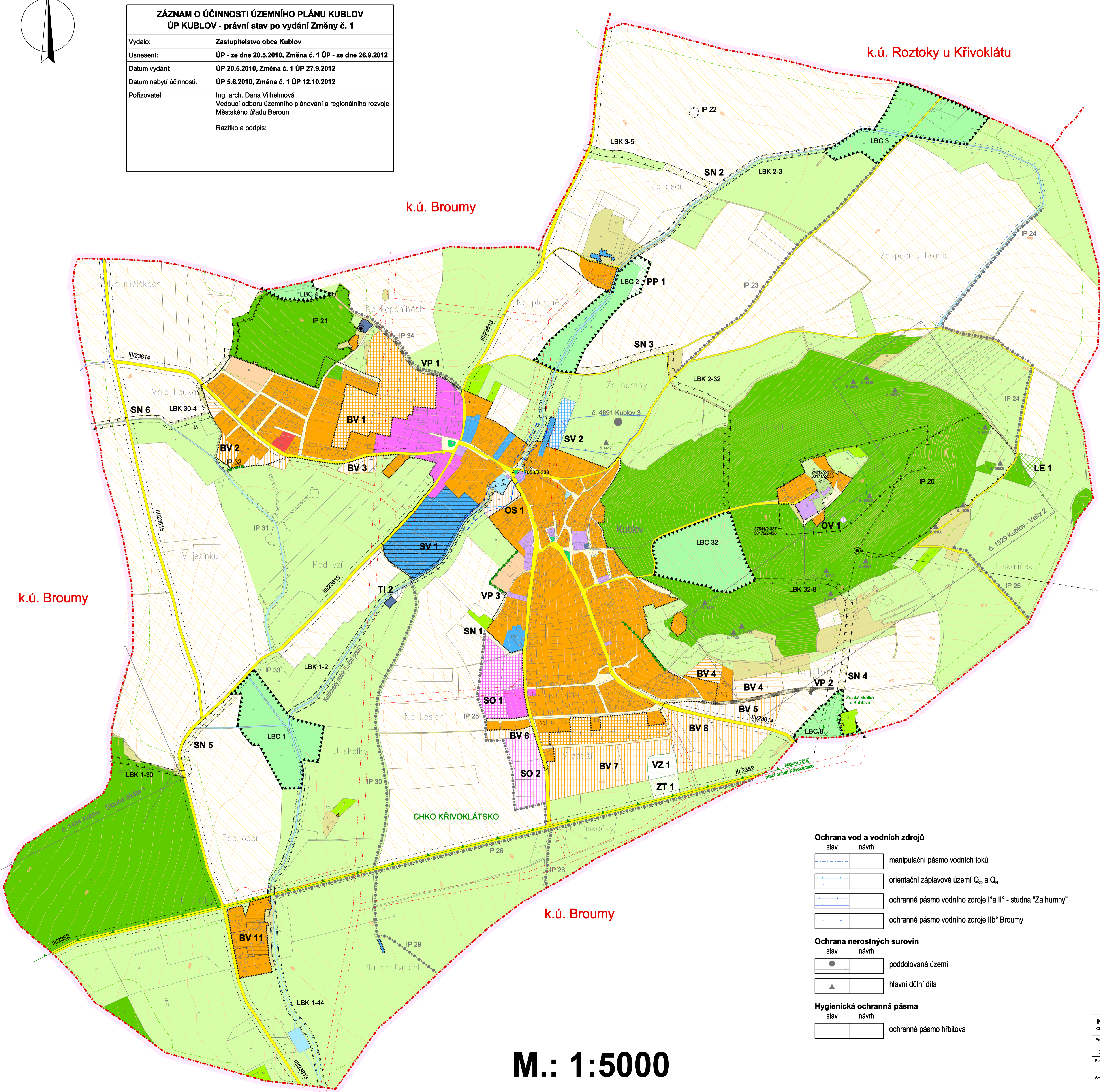
stav	návrh
	manipulační pásmo vodních toků
	orientační záplavové území Q_{95} a Q_{99}
	ochranné pásmo vodního zdroje I ^a a II ^a - studna "Za humny"
	ochranné pásmo vodního zdroje II ^b Broumy

Ochrana nerostných surovin

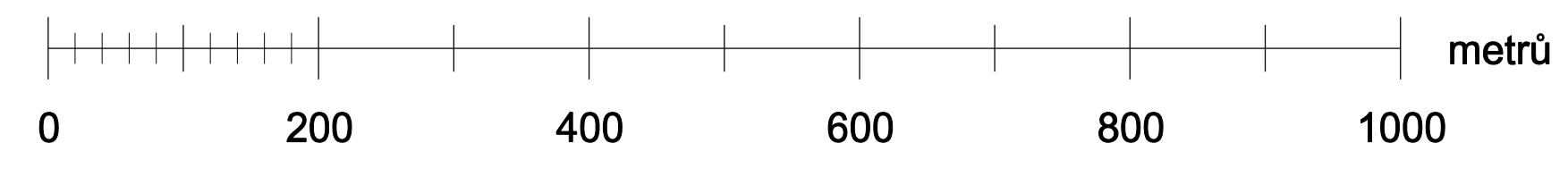
stav	návrh
	poddolovaná území
	hlavní důlní díla

Hygienická ochranná pásma

stav	návrh
	ochranné pásmo hřbitova



M.: 1:5000



KOORDINAČNÍ VÝKRES

KADLEC K.K. NUSLE, spol. s r.o. Chaberská 3, 162 00 Praha 8 Tel./fax: 284 680 740, 284 680 750 e-mail: posta@kadleck.cz www.kadleck.cz			
Projektant: Ing. arch. Daniela Binderová	Odborný projektant: Ing. arch. Dana Vilhelmová	Operátor: Kateřina Benšková	Číslo ankety: 404/2011
Pořizovatel: Městský úřad Beroun	Schválil/odpověděl: Zastupitelstvo obce Kublov	Datum: 10. 2012	Výkres č.: B1.
Název výkresu: Koordinační výkres	Měřítko: 1 : 5000		