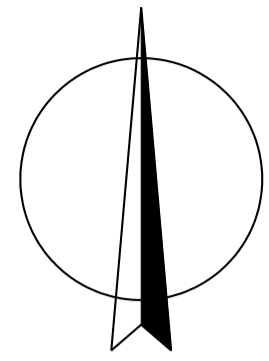


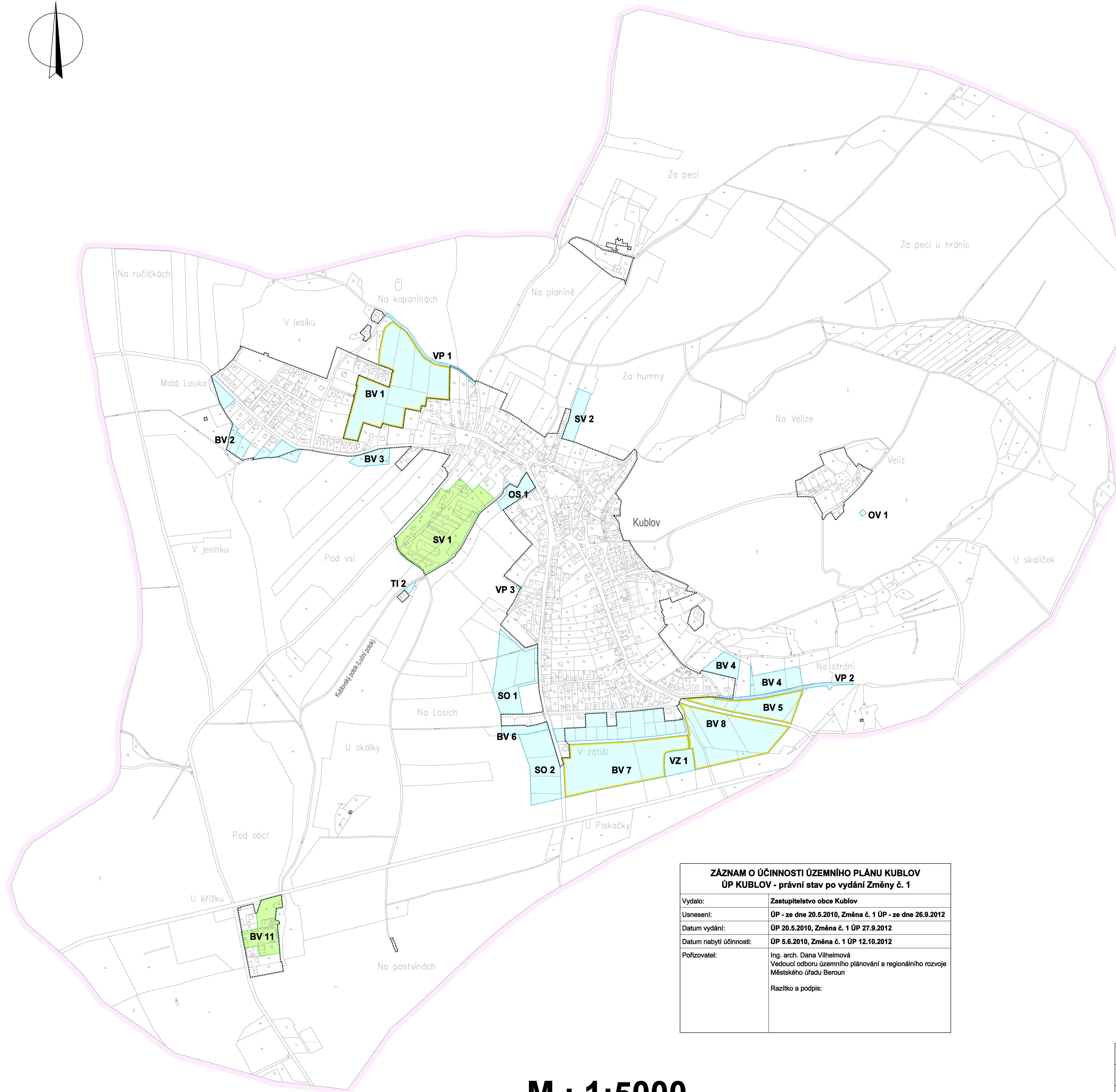
ÚZEMNÍ PLÁN KUBLOV

právní stav po vydání Změny č. 1 ÚP



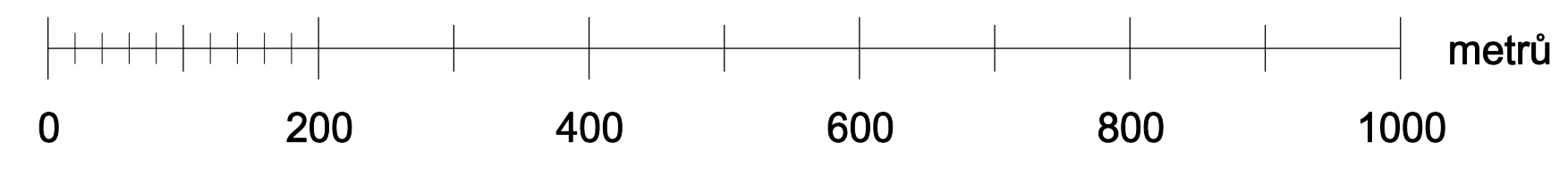
LEGENDA :

- hranice řešeného území
- hranice zastavěného území ke dni 1.3.2012
- hranice zastavitelných ploch
- hranice ploch přestavby
- hranice ploch, ve kterých je uloženo prověření změn jejich využití územní studií



ZÁZNAM O ÚČINNOSTI ÚZEMNÍHO PLÁNU KUBLOV ÚP KUBLOV - právní stav po vydání Změny č. 1	
Vydalo:	Zastupitelstvo obce Kublov
Usnesení:	ÚP - ze dne 20.5.2010, Změna č. 1 ÚP - ze dne 26.9.2012
Datum vydání:	ÚP 20.5.2010, Změna č. 1 ÚP 27.9.2012
Datum nabytí účinnosti:	ÚP 5.6.2010, Změna č. 1 ÚP 12.10.2012
Pořizovatel:	Ing. arch. Dana Vilhelmová Vedoucí odboru územního plánování a regionálního rozvoje Městského úřadu Beroun Razítko a podpis:

M.: 1:5000



ZÁKLADNÍ ČLENĚNÍ ÚZEMÍ

KADLEC K.K. NUSLE, spol. s r.o. <small>Chaberská 3, 162 00 Praha 8 Tel./fax: 284 680 740, 284 680 750 e-mail: posta@kadleck.cz www.kadleck.cz</small>			
Projektant: Ing. arch. Daniela Binderová	Odborný projektant: Kateřina Benáková	Operátor:	
Pořizovatel: Městský úřad Beroun	Schvalovací orgán: Zastupitelstvo obce Kublov	Číslo územní studie: 404/2011	
ÚZEMNÍ PLÁN KUBLOV - právní stav po vydání Změny č. 1 ÚP		Datum: 10. 2012	Výška A1.
Základní členění území		Mřížka: 1 : 5000	Kopie: