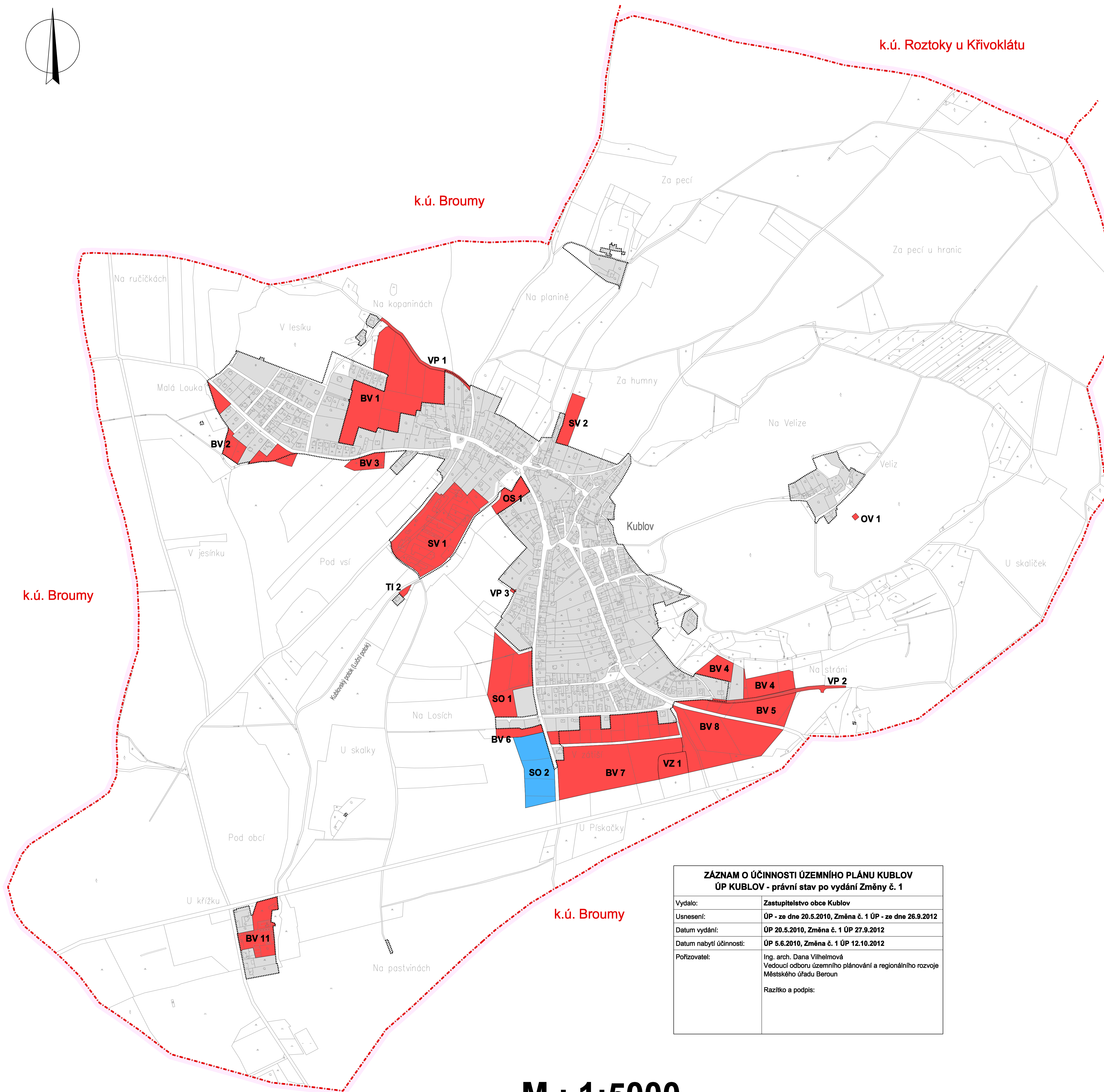
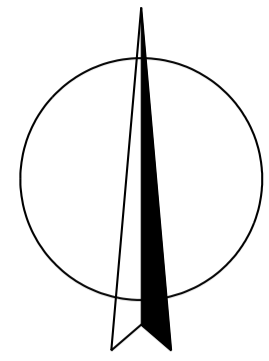


# ÚZEMNÍ PLÁN KUBLOV

právní stav po vydání Změny č. 1 ÚP



## LEGENDA :

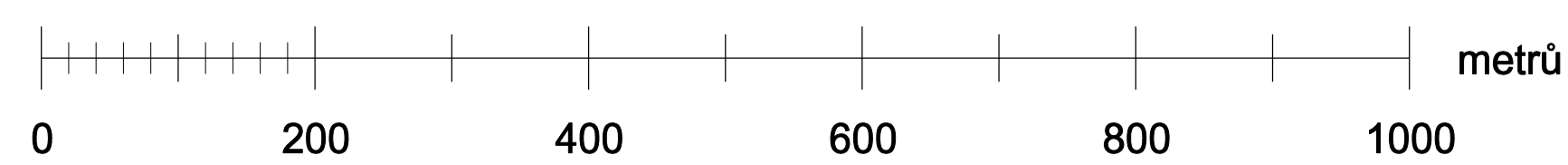
Hranice	
	hranice řešeného území
	katastrální hranice
	hranice zastavěného území ke dni 1.3.2012

Etapizace výstavby		
stav	návrh	
		1. etapa
		2. etapa
		označení ploch

ZÁZNAM O ÚČINNOSTI ÚZEMNÍHO PLÁNU KUBLOV ÚP KUBLOV - právní stav po vydání Změny č. 1	
Vydalo:	Zastupitelstvo obce Kublov
Usnesení:	ÚP - ze dne 20.5.2010, Změna č. 1 ÚP - ze dne 26.9.2012
Datum vydání:	ÚP 20.5.2010, Změna č. 1 ÚP 27.9.2012
Datum nabytí účinnosti:	ÚP 5.6.2010, Změna č. 1 ÚP 12.10.2012
Pořizovatel:	Ing. arch. Dana Vilhelmová Vedoucí odboru územního plánování a regionálního rozvoje Městského úřadu Beroun Razítko a podpis:

M.: 1:5000



ETAPIZACE

<b>KADLEC K.K. NUSLE, spol. s r.o.</b> Chaberská 3, 162 00 Praha 8 Tel./fax: 284 680 740, 284 680 750 e-mail: posta@kadleck.cz www.kadleck.cz			
Projektant: Ing. arch. Daniela Binderová	Odborný projektant: Kateřina Benčíková	Operátor: Kateřina Benčíková	
Pořizovatel: Městský úřad Beroun	Schválující orgán: Zastupitelstvo obce Kublov	Číslo ankety: 404/2011	
Název výkresu: Etapizace	ÚZEMNÍ PLÁN KUBLOV - právní stav po vydání Změny č. 1 ÚP		Datum: 10. 2012 Výkres č.: A4. Měřítko: 1 : 5000 Kopie č.: