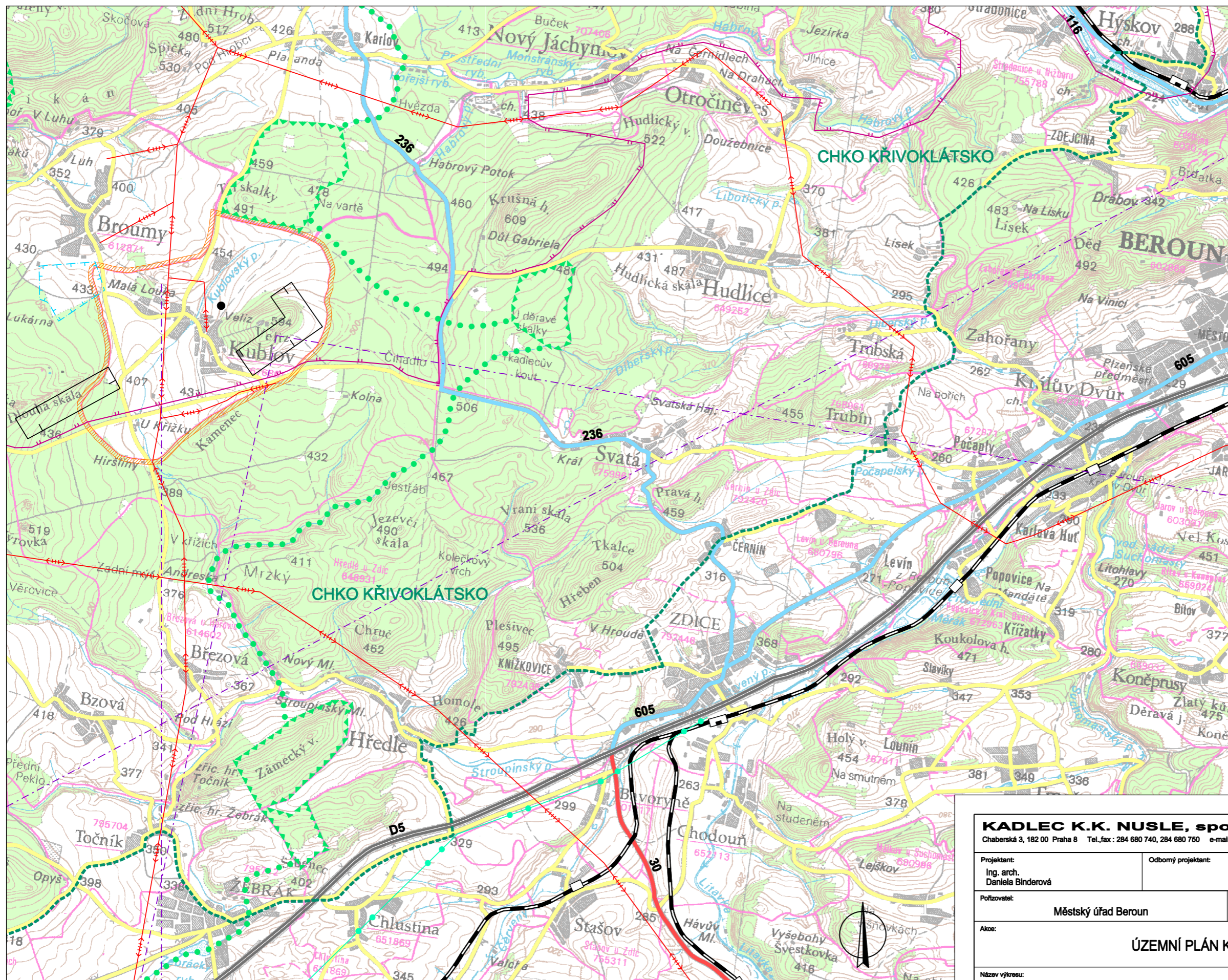

















# ÚZEMNÍ PLÁN KUBLOV



## LEGENDA :

-  hranice řešeného území
-  dálnice D5
-  silnice I. třídy
-  silnice II. třídy
-  silnice III. třídy
-  železnice
-  ochranné pásmo vodního zdroje  
IIb. stupně Broumy
-  CHKO Křivoklátsko
-  Natura 2000
-  ÚSES - nadregionální a regionální biocentra
-  ÚSES - nadregionální a regionální biokoridory
-  poddolovaná území
-  vedení VVN a VN
-  plynovod VTL
-  radiorelévé spoje

### KADLEC K.K. NUSLE, spol. s r.o.

Chaberská 3, 182 00 Praha 8 Tel., fax : 284 680 740, 284 680 750 e-mail: posta@kadleckk.cz www.kadleckk.cz

Projektant: Ing. arch. Daniela Binderová	Odborný projektant:  Kateřina Bryndová	Operátor:  Kateřina Bryndová	
Pořizovatel:  Městský úřad Beroun	Schvalovací orgán:  Zastupitelstvo obce Kublov	Číslo smlouvy:  156/99	
Akce:  ÚZEMNÍ PLÁN KUBLOV	Datum:  4. 2010	Výkres č.:  B2.	
Název výkresu:  Výkres širších vztahů	Měřítko:  1 : 50000	Kopie č.:	

VÝKRES ŠIRŠÍCH VZTAHŮ

M.: 1:50000